



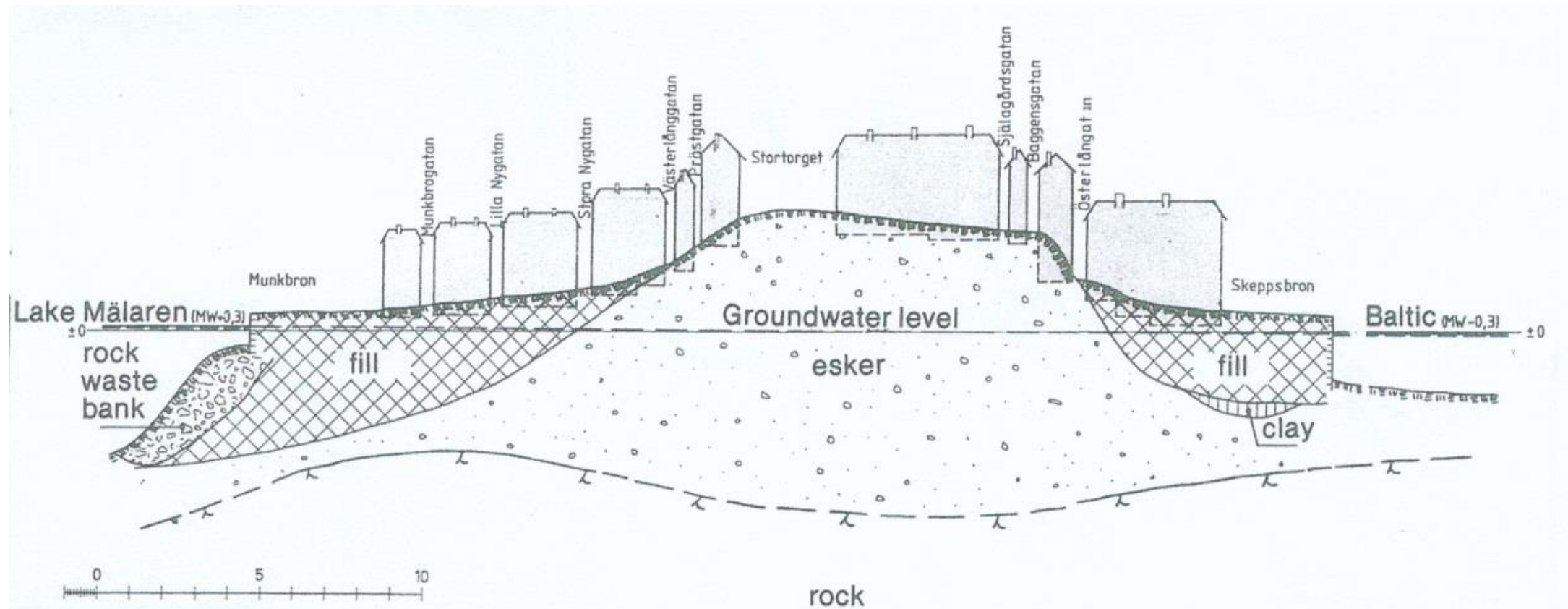
Stockholm 16 mars 2025

Brunnar i Gamla Stan

Anders Eriksson
Källakademin



Karta över Gamla Stan, Stockholm



Combatting subsidence in the Old Town of Stockholm Håkan Bohm, Ulf Stjerngren.
 Swedish Council for Building Research BFR Publikation D6:1981.

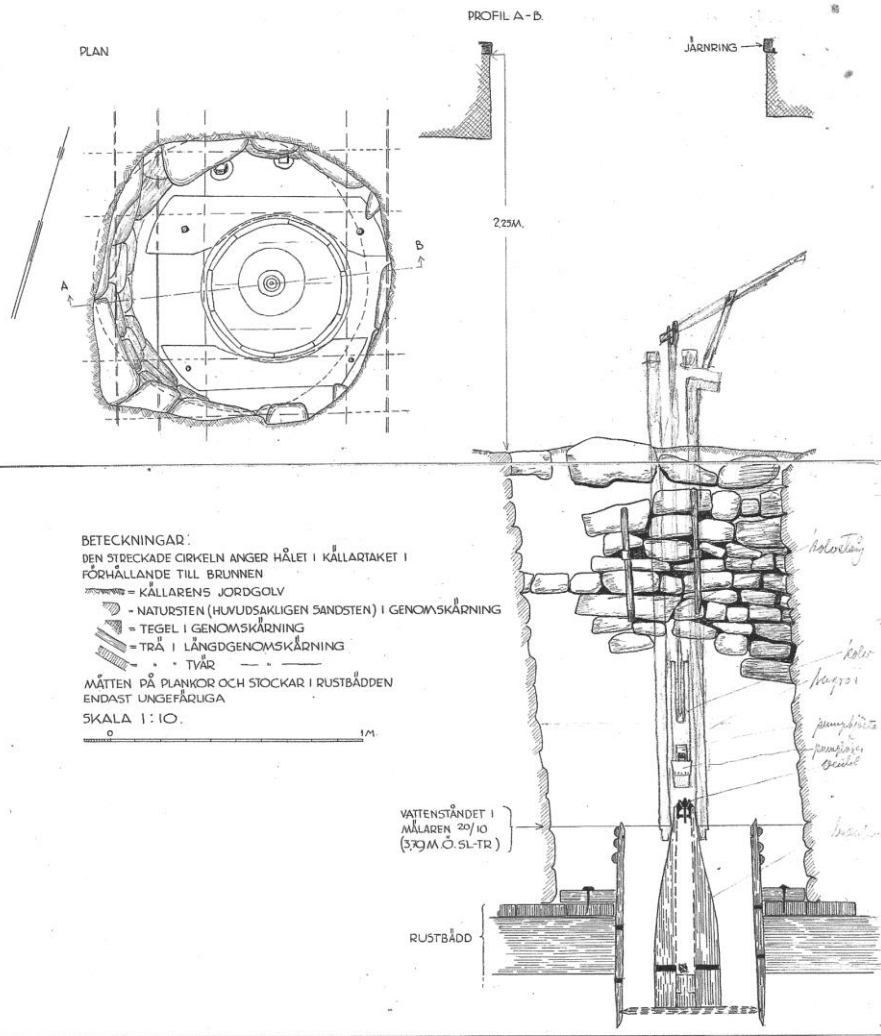


Huset Kornhamns torg 51 där en brunn påträffades vid ombyggnadsarbeten i oktober 1937



Brunnen i källaren Kornhamns torg 51,
med en glasskiva som bord över brunnen

PLAN OCH PROFIL AV BRUNN I KV. TYPHON 17 (KORNHAMNSTORG 51).
 UPPMÅTT DEN 19 OKT. AV HANS HANSSON 1937



Pump som påträffades i
 brunnen vid
 Kornhamnstorg



Gamla Stans enda burspråk finns på huset vid Kornhamnstorg 51



Järntorgsbrunnen där pumpen av gjutjärn kommer från England



Sättningar i norra bankhuset vid Järntorget



Österlånggatan 33 där Linné bodde 1738-1739.
Linné nämnde ofta kalkällor i sina reseberättelser



Foto från 1896 av brunnen vid Österlånggatan.
Numera finns en fontän på platsen utformad som tre
stadsportar genom vilka vatten sommartid rinner ner i en
bassäng.



Fontänen vid Österlånggatan, på den tidigare brunnplatsen.



Brunn på innergården i kvarteret Cepheus. Ränna på marken för utslaget vatten.



Brunnsläge som markerats med stenar i cirkclar på gården i kvarteret Pygmalion.





Stortorgsbrunnen färdigställd 1778. Under ca 100 år var brunnen placerad på Brunkebergstorg. Återflyttad till Stortorget 1953 efter reovering.



Sandstensdekoration på Stortorgsbrunnen



Vattenutkastare på Stortorgsbrunnen.
Sommartid flödar kommunalt vatten
från de fyra utkastarna på brunnen.



Tyska brunn från 1787. Ritad av Erik Palmstedt (1741-1803). Vattenanalys av Peter Jonas Bergius 1758 tillsammans med 14 andra brunnsvatten.



I Spektens gränd i en förgård till huset finns en dricksvattenfontän i form av ett lejonhuvud på en vägg.



Axel Oxenstiernska palatset vid Storkyrkobrinken. Första hemvist för Rikets Ständers Bank innan den flyttade till Järntorget. Enligt uppgift världens äldsta bank.

Oxenstiernska palatset


Ätten Oxenstierna ägde sedan gammalt ett område väster om slottet där rikskansler Axel Oxenstierna med hustrun Anna Bååt och barnen bodde i en medeltida byggnad under vistelserna i Stockholm.

1653 uppdrog greve Axel åt arkitekten Jean de la Vallée att rita ett palats med två flyglar som skulle ingå i moderniseringen av slottsomgivningen. Oxenstiernska palatset kom av någon anledning att bestå av enbart södra flygeln.

Palatset, ett av de la Vallées mästestycken, är till stilen romersk renässans med sandstensdekorer. Fönstrens rundbågiga och triangelformiga överstycken kröns av det kungliga riksäpplet som rikskanslern bar i sin grevliga vapensköld.

Axel Oxenstierna avled innan palatset var färdigt. Sönerna Erik och Bengt dog kort efter fadern. Ingen Oxenstierna har någonsin bott i huset.

Oxenstiernska palatset var 1668-80 säte för nybildade Riksens ständers bank som nu heter Sveriges Riksbank. Statliga institutioner och departement har följt varandra i palatset. Efter restaurering disponeras det av av Statens fastighetsverk som också förvaltar byggnaden.



Slottsbrunnen på inre borggården på Kungliga slottet.
Oklart om något finns kvar att se.
Borggården är ej öppen för allmänheten.
Stenmurad ända till botten. Djup 17,8 m räknat från
borggårdens yta enligt uppgift i Illustrerad tidning
1860.



Hotell Lady Hamilton där en brunn i källaren byggts om för bad.



Badpool i gammel brunn på hotell Lady Hamilton

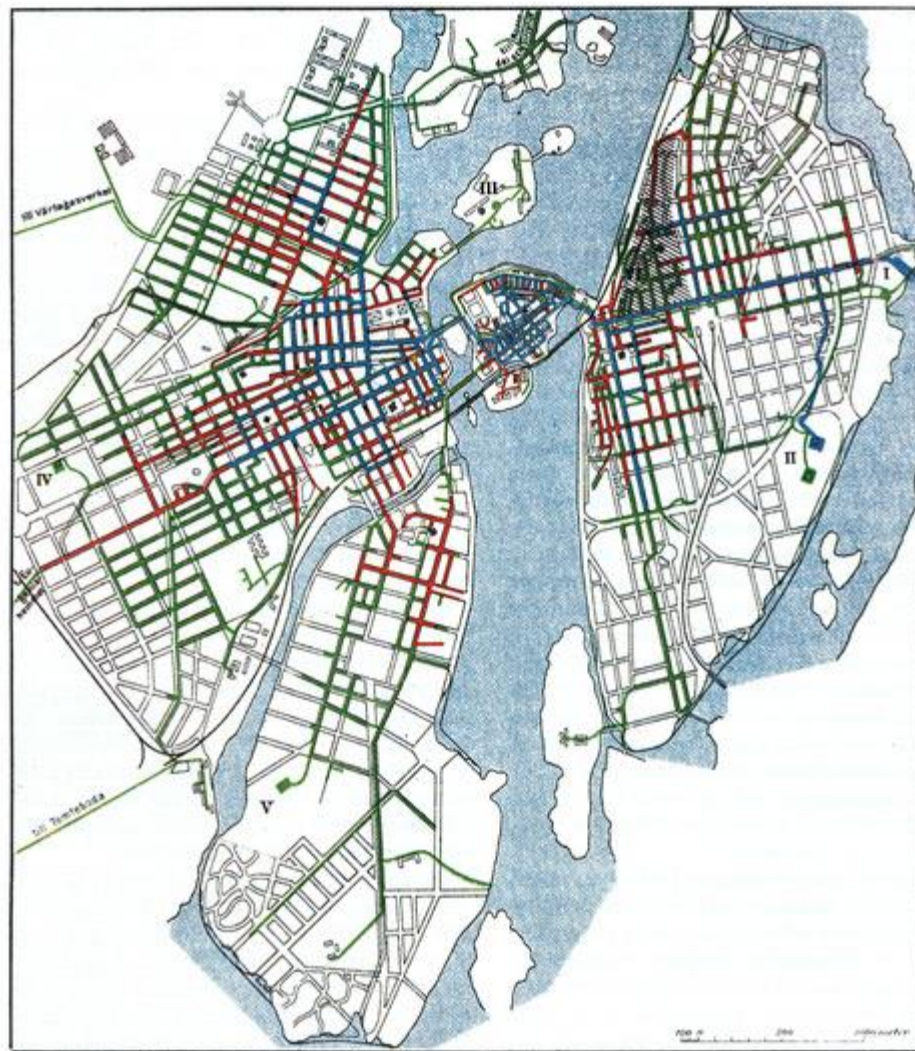
Brunnen upptäcktes vid renoveringsarbeten 1978. Brunnen härstammar från 1300-talet och stora delar av Gamla stans befolkning hämtade sitt vatten här. Då bränder var vanligt under denna tid, fick dåvarande fastighetsägaren tack vare denna brunn en reducerad brandförsäkring.



This well was found during renovations in 1978. The well is from the 14th century and the citizens of the Old Town fetched their water here. Fires were very common during this time and because of this well the owner of this house received a reduction on the fire insurance.



Vattenpost för dricksvatten, öppen sommartid, vid Kornhamnstorg.

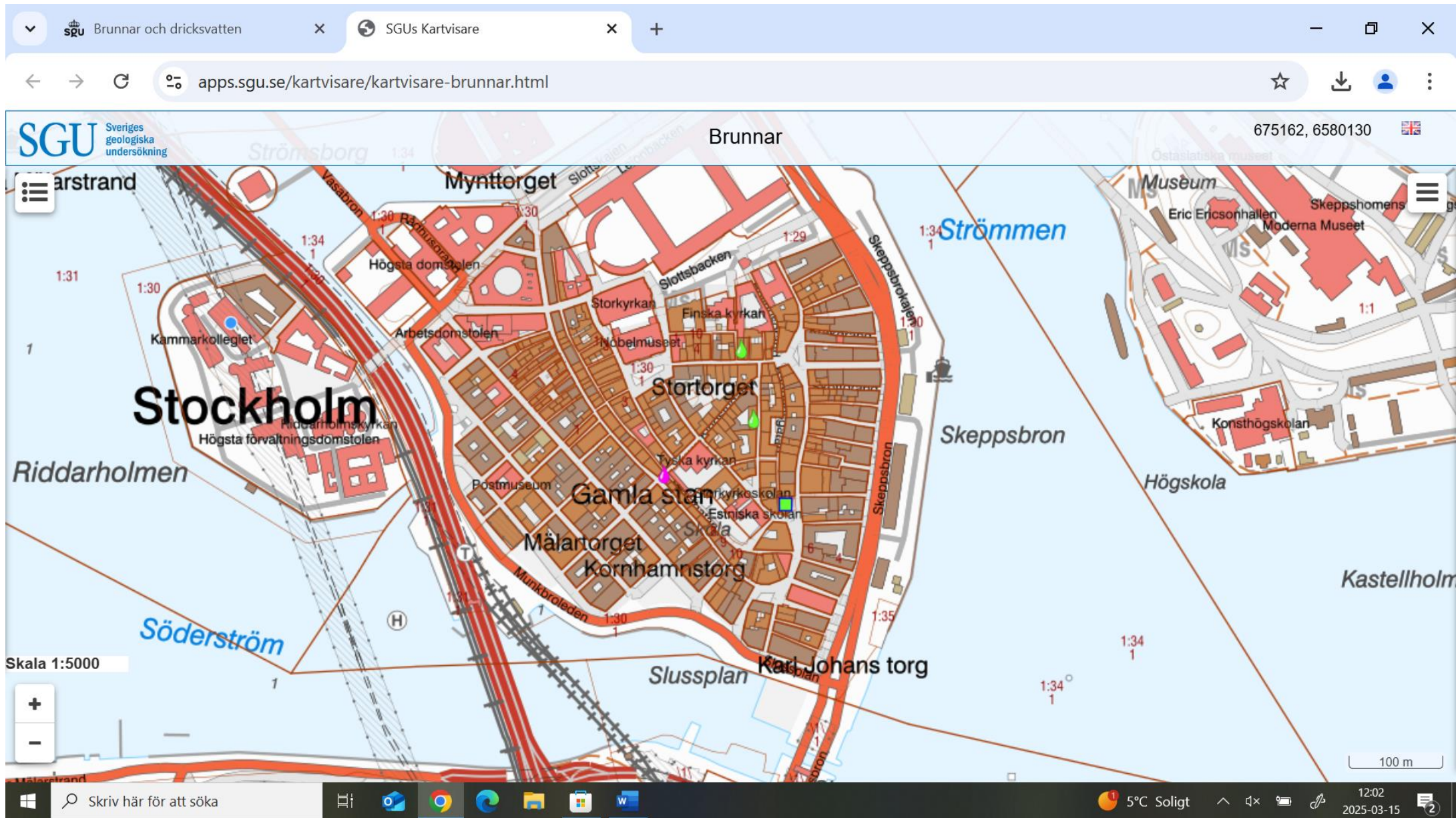


Stockholms Vattenlednings rörnät
1861-1896

— Rörnätets utsträckning vid slutet af år 1861
 — D:o d:o 1861—1870
 — D:o d:o 1871—1896
 Mosebacke högtryckszon

I Vattenverken.
 II Vattenreservoarer i Årstalunden.
 III Vattenreservoar på Skeppsholmen.
 IV D:o i Vanadislundén.
 V D:o i Stadshagen.
 VI Vattentorn & Mosebacke.

Stockholms Vattenlednings rörnät 1861—1896.



Gamla Stan Lägen på energibrunnar markerade med grön färg. Efter SGU.



Stentavla på huset Västerlånggatan 27
visande UPPLANDz och
SUDERMANNALANDz SKILLNAD